

NEU

# UPGRADE YOUR DRIVE

Unterwegs alles im Griff – dank dem GO Superior



 GO Superior

 tomtom



Dank des nahtlosen Zusammenspiels hochwertiger Funktionen behalten Sie stets den Überblick. Das GO Superior findet dank TomTom Traffic schneller alternative Routen, vermeidet Umweltzonen und erhöht mit optimierten visuellen Hinweisen die Sicherheit unterwegs.



	TomTom GO Classic	TomTom GO Navigator	TomTom GO Superior
Displaygröße und -art	5" und 6" resistiv	6" kapazitiv	<b>6" und 7" High-Definition</b>
Wi-Fi-Updates	Ja, 2,4 Ghz	Ja, 2,4 Ghz	<b>Ja, 2,4 Ghz und 5 Ghz</b>
Kartenabdeckung	Europa	Welt	Welt
Häufigkeit der Karten-Updates	Vierteljährlich	Vierteljährlich	<b>Wöchentlich</b>
Speicher	16 GB	16 GB	<b>32 GB</b>
TomTom Traffic	Ja, via Smartphone	Ja, via Smartphone	Ja, via Smartphone
Radarkameras	1 Monat	1 Jahr	1 Jahr
Informationen zu Kraftstoffpreisen	X	X	<b>1 Jahr</b>
Informationen zum Parken in Parkhäusern	X	X	<b>1 Jahr</b>
Verfügbarkeit von Elektroauto-Ladestationen	X	X	<b>1 Jahr</b>
Wetterbericht	X	X	<b>1 Jahr</b>
Dynamischer Fahrspurassistent	X	X	<b>Ja</b>
<b>NEU</b> Umweltzonen vermeiden	X	X	<b>Ja</b>
<b>NEU</b> Visuelle Hinweise	X	X	<b>Ja</b>
<b>NEU</b> Fahrtstatistiken	X	Ja	<b>Ja</b>
Kartenfarben	Ja	Ja	<b>Ja</b>
<b>NEU</b> Anschlusstyp	Micro-USB	Micro-USB	<b>USB-C</b>
Enthaltenes Zubehör	Integrierte umkehrbare Halterung	Click & Drive-Halterung	Click & Drive-Halterung
	Micro-USB-Kabel	Micro-USB-Kabel	<b>USB-C-Kabel</b>
	Einzelladegerät	Einzelladegerät	Einzelladegerät



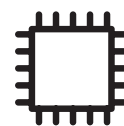
#### Unkomplizierte Wi-Fi®-Updates:

Verbinden Sie das TomTom GO Superior mit einem Wi-Fi®-Netzwerk, um sicherzustellen, dass Ihre Karte stets aktuell ist. Kein Kabel oder Computer erforderlich.



#### Hochauflösender, 6"/7" großer Touchscreen:

Folgen Sie Ihrer Route auf dem HD-Display mit der branchenweit höchsten Auflösung.



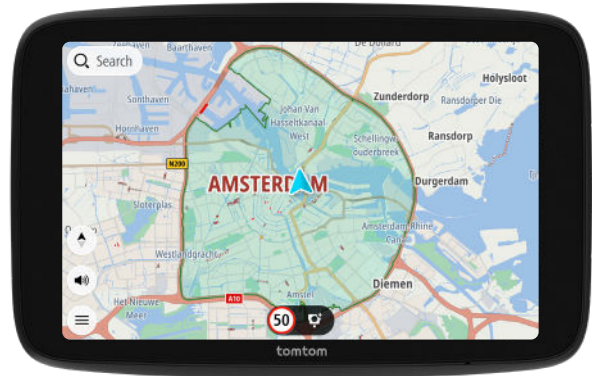
#### Überragende Leistung:

Das TomTom GO Superior ist so konzipiert, dass es sofort auf Berührung reagiert – so können Sie ohne Verzögerungen zoomen und Funktionen aufrufen.



### Optimierte visuelle Hinweise

Sie fahren ohne Ton? Dann können Sie sich durch ansprechende Animationen auf bevorstehende Ausfahrten, Abbiegungen oder Spurwechsel hinweisen lassen.



### Umweltzonen vermeiden

Bei Auswahl der Funktion „Umweltzonen vermeiden“ schließt das TomTom GO Superior diese Zonen von Ihrer Route aus – ideal für alle, die mit älteren Fahrzeugen unterwegs sind.



### Praktische Verbindung

Sie sind die vielen Kabel leid? Das GO Superior ist mit einem USB-C-Anschluss ausgestattet, dem Branchenstandard für alle tragbaren elektronischen Geräte.



### Navi personalisieren

Sie können das Erscheinungsbild des TomTom GO Superior individuell anpassen. Ändern Sie nach Belieben die Kartenfarbe, die Routenlinie und andere Elemente – sogar die Ablesbarkeit.



### TomTom-Dienste

Informationen zum Parken in Parkhäusern, Echtzeit-Kraftstoffpreise, Elektrofahrzeug-Ladestationen und Wetterberichte. Kostenlose Nutzung im ersten Jahr.



### TomTom Traffic\*

Sie erhalten detaillierte Benachrichtigungen zu bevorstehenden Straßensperrungen, Unfällen und Staus und profitieren von genauen voraussichtlichen Ankunftszeiten. Das TomTom Traffic-Abonnement ist ohne Zusatzkosten inbegriffen.



### Radarkamerawarnungen\*\*

Sie sind stets bestens über die Gefahrenstellen sowie die mobilen und fest installierten Radarkameras auf Ihrer Route informiert. Kostenlose Nutzung im ersten Jahr.



### Zuverlässige TomTom-Weltkarten

Mit den genauesten, aktuellsten Karten auf dem Markt sind Sie auf der ganzen Welt entspannt unterwegs.



### Dynamischer Fahrspurassistent

Dank klarer Spurführung finden Sie mühelos die richtige Ausfahrt und meistern komplexe Kreuzungspunkte souverän.



### Leistungsstarker Lautsprecher

Sie möchten keine Anweisungen verpassen? Der leistungsstarke Lautsprecher ertönt laute Motoren, sodass Sie alle Anweisungen deutlich hören können.



### Sprachsteuerung

Ihre Hände bleiben sicher am Lenkrad, weil Sie das TomTom GO Superior einfach mit Ihrer Stimme steuern.

## KARTENABDECKUNG

**Installierte Karten:** (47 Länder): Installierte Karten: (47 Länder): AD, AT, BE, BG, CH, CY, CZ, DE, DK, EE, ES, FI, FO, FR, GB, GI, GR, HR, HU, IE, IS, IT, LI, LT, LU, LV, MC, ME, MT, NL, NO, PL, PT, RO, RS, SE, SI, SK, SM, UA, VA, XK.

**Verbindungsstraßen:** AL, BA, BY, MD, MK.

Die **Weltkarten** umfassen auch Afrika, Lateinamerika, Australien, Neuseeland, Südostasien, Nordamerika, Kanada und Mexiko.

Sie können diese Karten installieren, indem Sie eine Wi-Fi®-Netzwerkverbindung herstellen und sie auf Ihr Gerät herunterladen. Kein Computer erforderlich. Gehen Sie auf Ihrem Gerät einfach auf „Einstellungen“, stellen Sie eine Wi-Fi®-Netzwerkverbindung her und tippen Sie dann auf „Karten“. So erhalten Sie kostenlose Updates für all Ihre Karten.

## TOMTOM RADARKAMERA-ABDECKUNG

AT, BE, BG, CZ, DE\*, DK, EE, ES, FI, FR\*\*, GI, GR, HR, HU, IE, IT, IS, LI, LT, LU, LV, MT, MC, NL, NO, PL, PT, RO, RS, RU, SE, SI, SK, SM, UA, UK, VA.

## LIEFERUMFANG

Das TomTom GO Superior umfasst:

- TomTom GO Superior 6" oder 7".
- Click & Drive-Halterung.
- Autoladegerät.
- USB-C-Kabel.
- Produktinformation.



6"



7"

## EMPFOHLENES ZUBEHÖR



### HIGH SPEED-DOPPELLEADERGERÄT

Laden Sie Ihr TomTom-Navigationsgerät und Ihr Smartphone schnell und sicher gleichzeitig auf.



### LEDERTRAGETASCHE (für 7" großes Gerät)

Mit den Original-Tragetaschen von TomTom schützen Sie Ihr TomTom-Navigationsgerät bei Nichtgebrauch vor Stößen und Kratzern.




### KLEBEPLATTE FÜR DAS ARMATURENBRETT

Befestigen Sie Ihr Gerät am Armaturenbrett – für optimale Sicherheit und perfekten Komfort.

## LOGISTISCHE INFORMATIONEN

SKU	Name	EAN-Code	Gerätengewicht	Verpackungsgewicht	Gerätemaße	Verpackungsmaße	Verpackungsdetails	Mindestbestellmenge
1YD6.002.00	GO Superior 6"	636926106924	0,27 kg	0,64 kg	10 x 16,4 x 1,8 cm	8,4 x 21,5 x 13,7 cm	10 Geräte pro Versandkarton – 28 Versandkartons pro Palette	10
1YD7.002.00	GO Superior 7"	636926106931	0,4 kg	0,89 kg	12,2 x 18,7 x 2 cm	10 x 21,5 x 15,3 cm	10 Geräte pro Versandkarton – 28 Versandkartons pro Palette	10

©2023 TomTom N.V., Niederlande. TomTom®, das -Logo usw. sind registrierte Marken von TomTom N.V. oder einem seiner Tochterunternehmen. Alle anderen Marken sind das Eigentum ihrer jeweiligen Inhaber. TomTom N.V. übernimmt keine Verantwortung für Fehler, die eventuell in diesem Dokument auftreten. Die hier enthaltenen Informationen können ohne Ankündigung geändert werden. Die Bluetooth®-Wortmarke und -Logos sind eingetragene Warenzeichen von Bluetooth SIG, Inc. und jegliche Verwendung dieser Marken durch TomTom unterliegt einer Lizenz. Andere Warenzeichen und Markennamen sind Eigentum ihrer jeweiligen Inhaber. \* TomTom-Dienste sind per kabelloser Bluetooth®-Technologie über Ihr Smartphone verfügbar. Es können zusätzliche Kosten durch Ihren Mobilfunkanbieter anfallen. Informationen zur Kompatibilität auf: [tomtom.com/connect](https://www.tomtom.com/connect) \*\* Deutschland: Laut Straßenverkehrsordnung ist die Verwendung von Geräten verboten, die Benutzer auf fest installierte und mobile Radarkameras hinweisen. Wir empfehlen Ihnen daher, die Radarkamerawarnungen vor der Einreise nach Deutschland und während Ihrer Fahrten innerhalb Deutschlands zu deaktivieren. Für Frankreich sind Gefahrenstellen verfügbar.